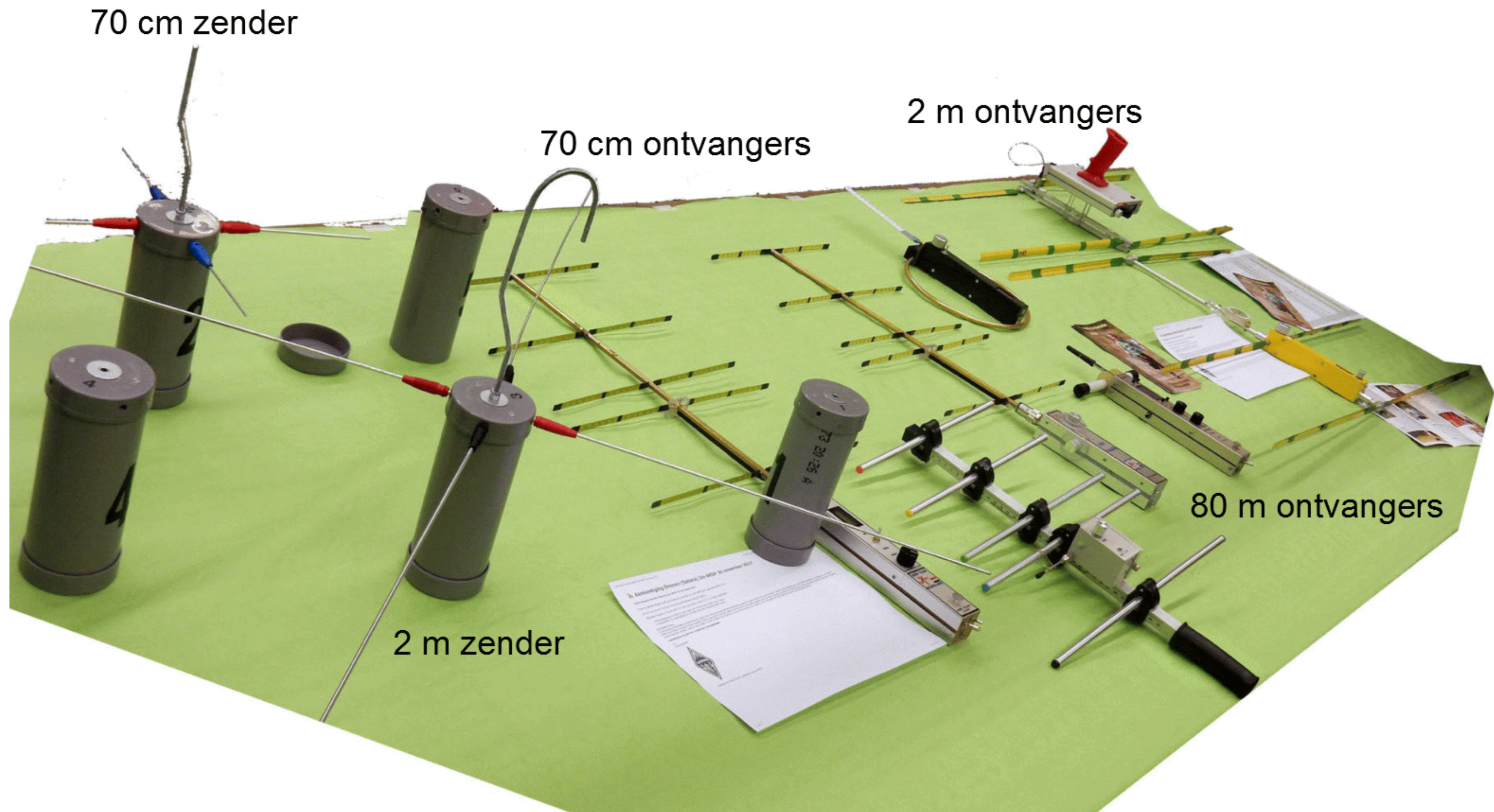



ARDF apparatuur



ARDF zenders



Registratie van gevonden zenders



80 meter ARDF Vossenjacht 2de Paasdag PI4DEV Veron Afdeling Deventer				
1	2	3	4	5

Simpele wijze: code tang



Electronisch:
Chip / SI-stations bij de zenders



Registratie de deelnemers en uitlezen van de chips na de wedstrijd met het programma FjwW (DL7VDB)

Apparatuur van Edwin - PE5EDW †

Opnemen van een gelopen route Met GPS-horloge

GPS-horloge
(met hartslagmeter)



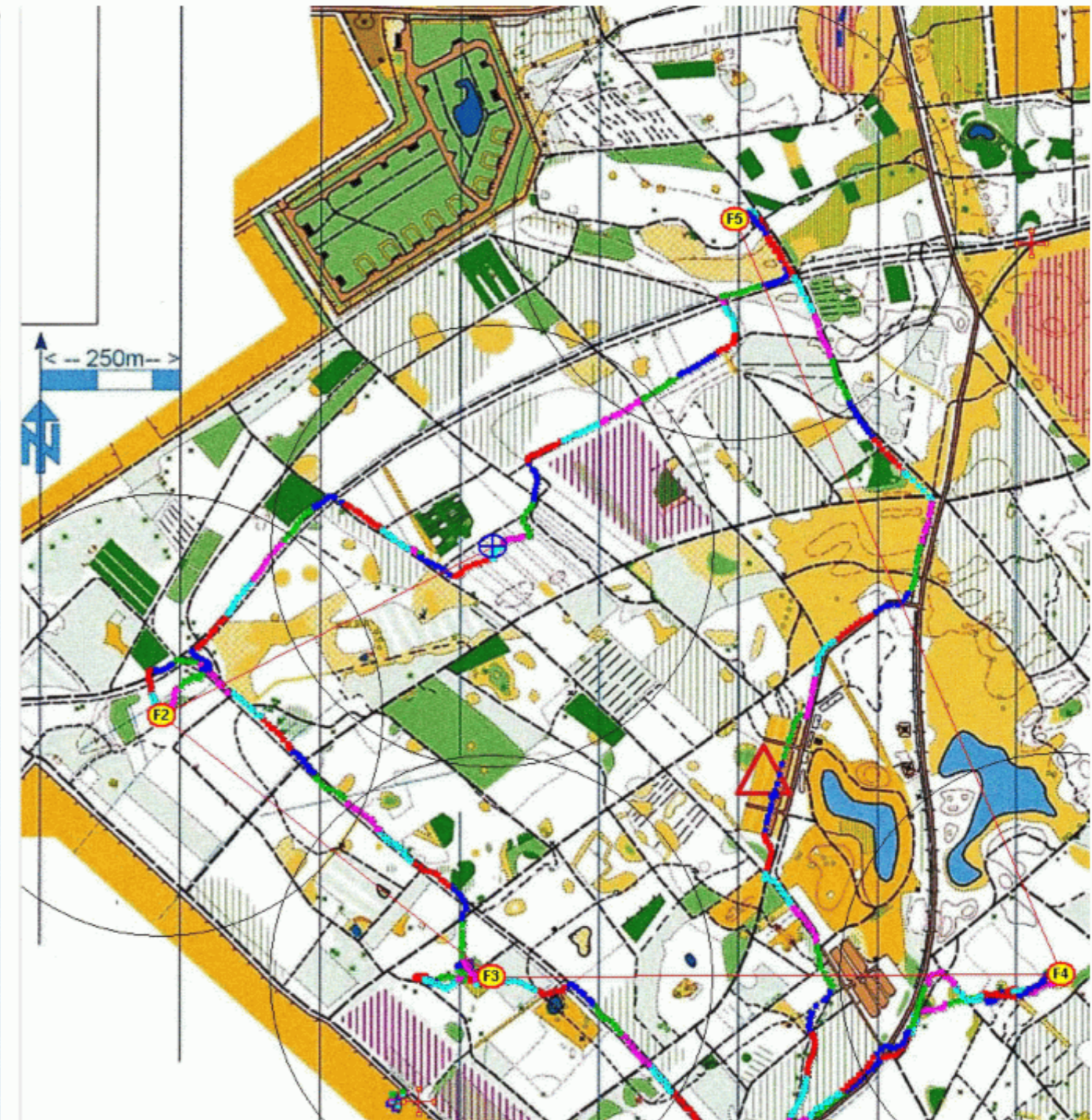
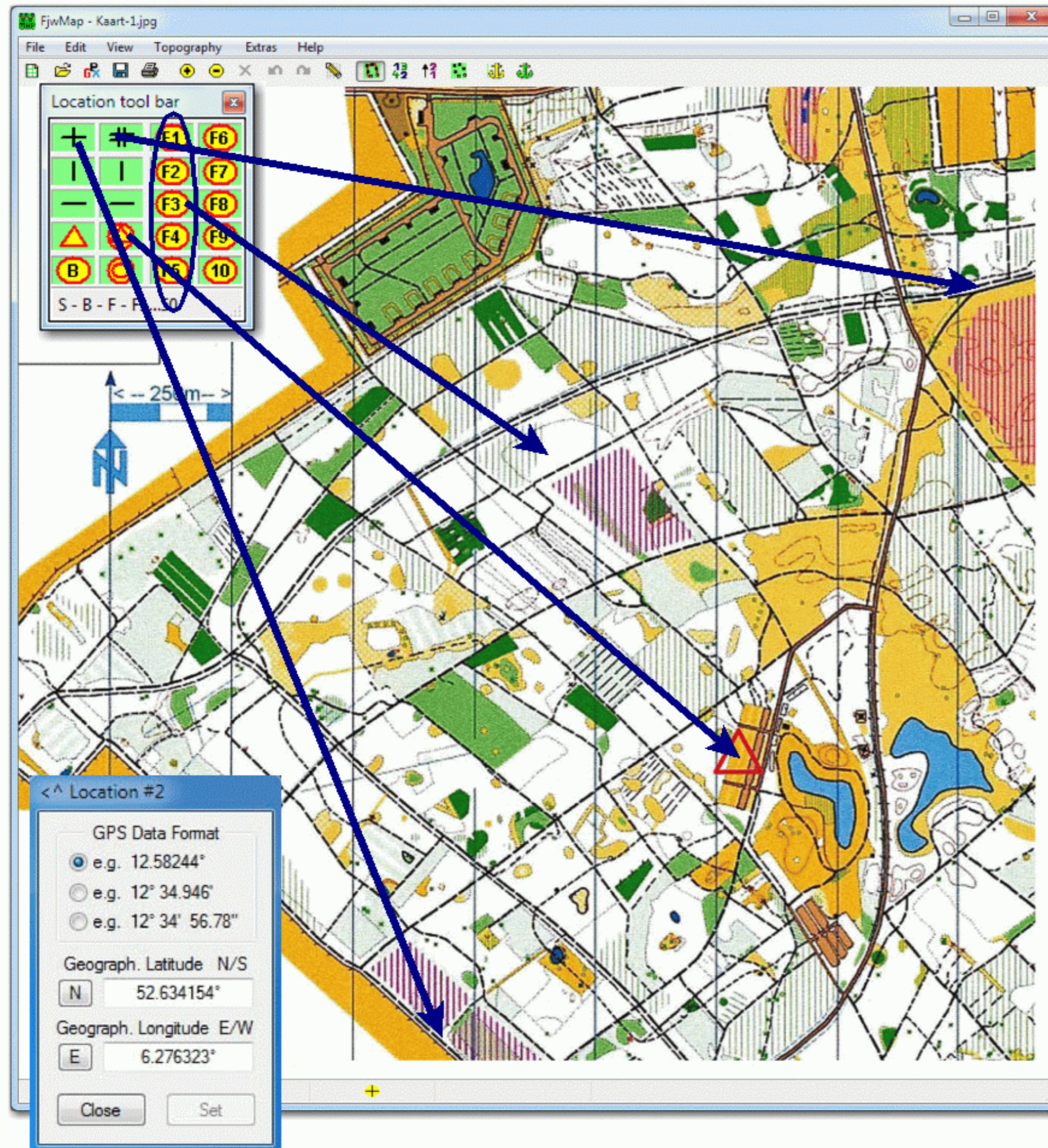
De gelopen route wordt in het horloge opgeslagen.
Na de loop wordt het horloge met een geschikt
programma uitgelezen.

Het resultaat wordt opslaan als .gpx-bestand

```
<?xml version="1.0" encoding="utf-8"?>
<gpx
xmlns:tc2="http://www.garmin.com/xmlschemas/TrainingCenterData
base/v2" xmlns:xsi="http://www.w3.org/2001/XMLSchema-instance"
xmlns:tp1="http://www.garmin.com/xmlschemas/TrackPointExtensio
n/v1" xmlns="http://www.topografix.com/GPX/1/1" version="1.1"
creator="TC2 to GPX11 XSLT stylesheet"
xsi:schemaLocation="http://www.topografix.com/GPX/1/1
http://www.topografix.com/GPX/1/1/gpx.xsd
http://www.garmin.com/xmlschemas/TrackPointExtension/v1
http://www.garmin.com/xmlschemas/TrackPointExtensionv1.xsd">
<trk>
<name>2021-07-11T08:01:53Z</name>
<trkseg>
<trkpt lat="52.6591369" lon="6.2644199">
<ele>12.6343994</ele>
<time>2021-07-11T08:02:09Z</time>
</trkpt>
<trkpt lat="52.6590906" lon="6.2644716">
<ele>13.5958252</ele>
<time>2021-07-11T08:02:13Z</time>
</trkpt>
</trkseg>
<trkseg>
<trkpt lat="52.6590742" lon="6.2644790">
<ele>12.6343994</ele>
<time>2021-07-11T08:02:16Z</time>
</trkpt>
<trkpt lat="52.6590721" lon="6.2644813">
<ele>12.6343994</ele>
<time>2021-07-11T08:02:17Z</time>
</trkpt>
<trkpt lat="52.6590383" lon="6.2644540">
<ele>9.7506104</ele>
<time>2021-07-11T08:02:24Z</time>
</trkpt>
<trkpt lat="52.6590043" lon="6.2644064">
<ele>4.9438477</ele>
<time>2021-07-11T08:02:32Z</time>
</trkpt>
<trkpt lat="52.6589714" lon="6.2643941">
<ele>3.9826660</ele>
<time>2021-07-11T08:02:35Z</time>
</trkpt>
</trkseg>
</trk>
</gpx>
```

Om de paar sec. wordt de locatie
opgeslagen, tot de opname wordt gestopt.

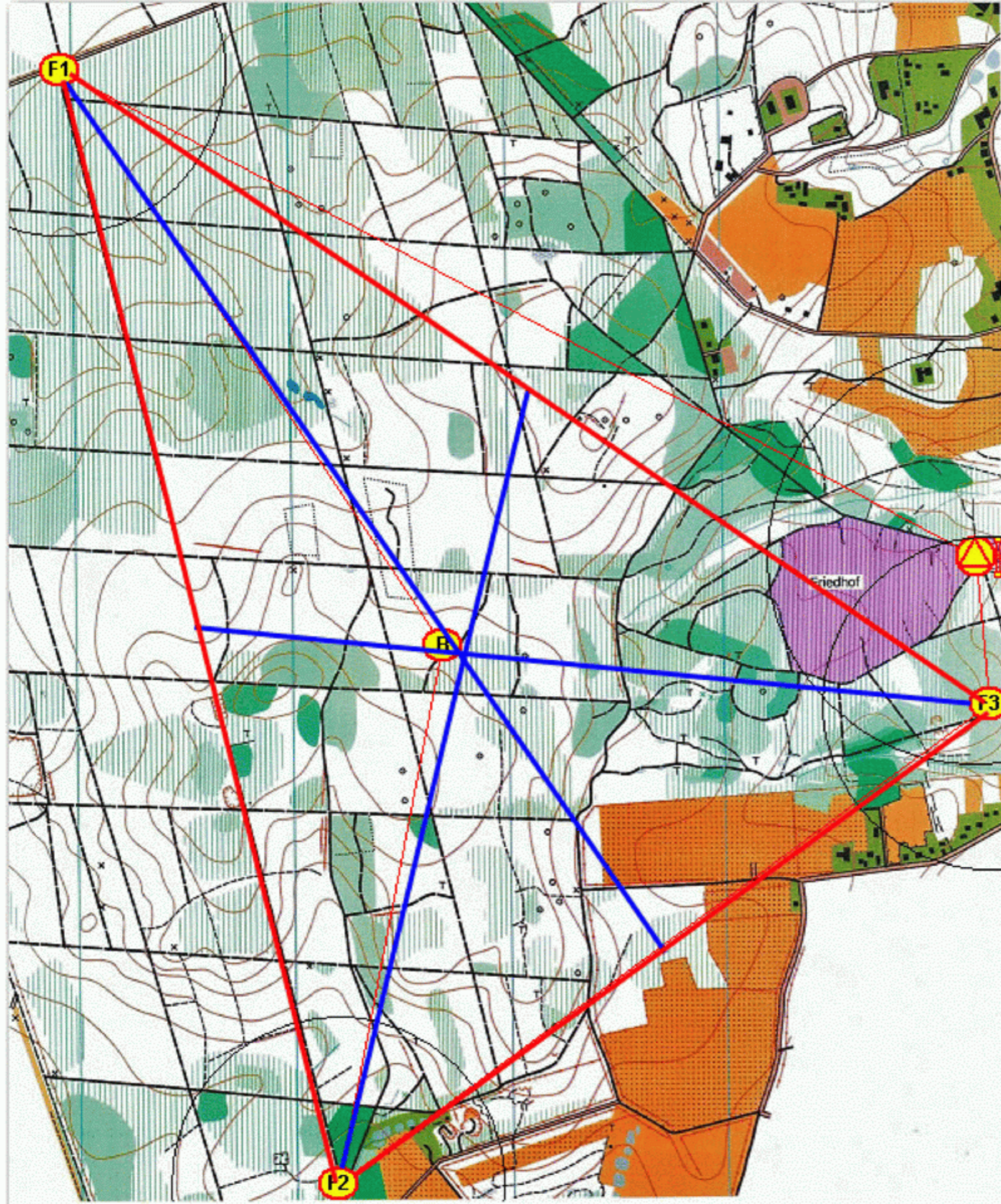
Analyseren van een gelopen route Met programma FjwMap (gratis)



- kaart scannen > .JPG, openen in FjwMap
- 2 coördinaten (b.v. met Google Earth) invoeren + start, finish en zenders (F1-F5)
- start de opgenomen route (.gpx bestand), elke kleurwisseling is 1 minuut looptijd.

2006 - Introductie van Edwin's jacht op vossenjong

Deze wedstrijd werd nooit binnen de Zaanstreek gehouden

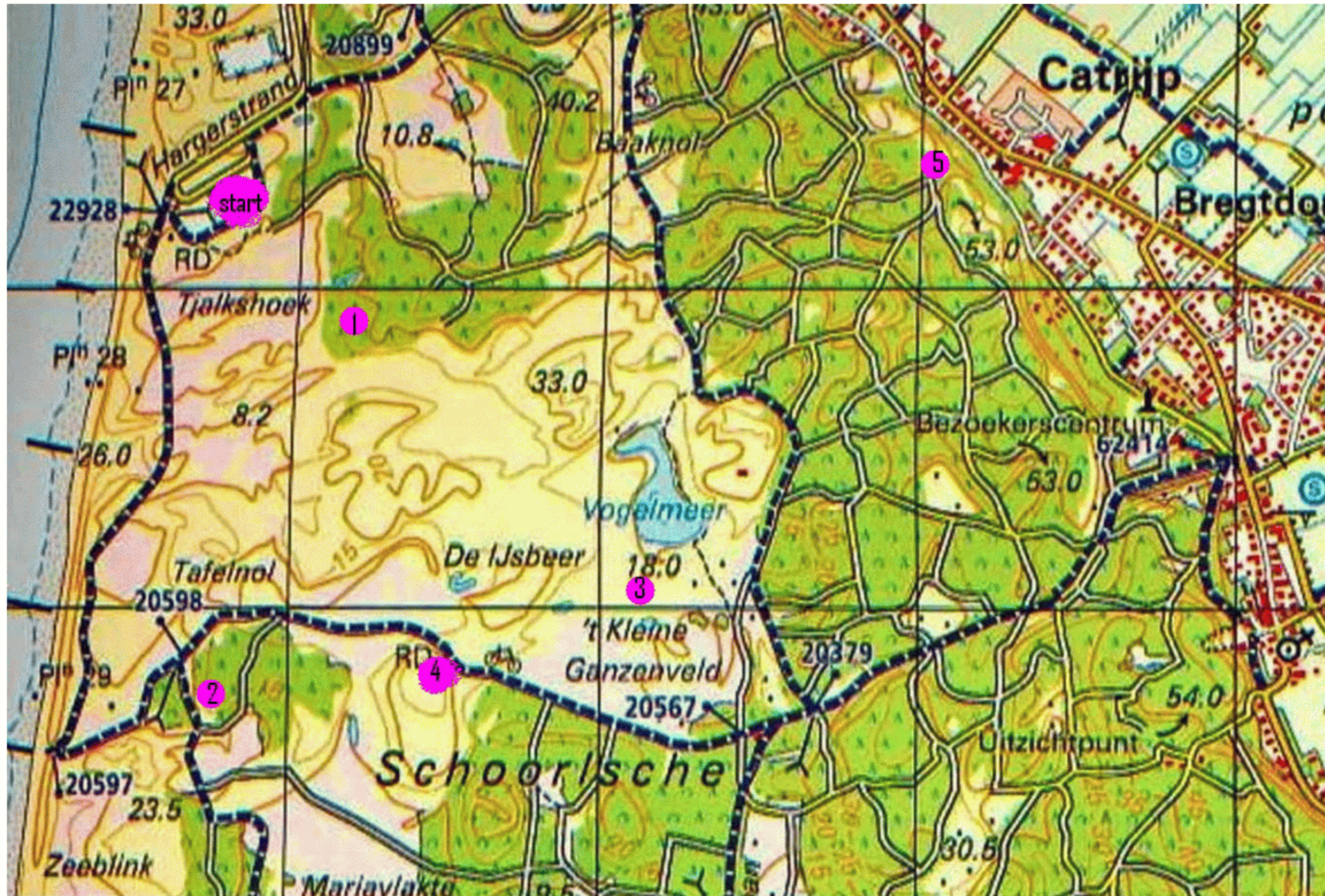


Er zijn drie (ARDF) zenders. Deze moeten aan de rand van het gebied in kaart worden gebracht. F1, F2, en F3. Deze drie punten worden met lijnen met elkaar verbonden: er ontstaat driehoek. Het middelpunt van elke lijn wordt verboden met het er tegenover liggende hoekpunt. De zwaartelijnen kruisen elkaar op één punt. Hier is het vossenjong. Werkend op dezelfde frequentie als de vossen. Het is zeer zwak en kan in de pauze tussen het eind van 3 en het begin van 1 worden gepeild en gevonden.



2006.04.09 - 1e ARDF 2 m wedstrijd van A23
Hargen aan Zee - Organisatie: PA4BWD en NL13197 (1)

18 deelnemers
looptijd 120 min. ?



1. PE5EDW
2. NL12125
3. PA0DFN
4. PD6G
5. PE1PFP
6. PA0HRX (3)
7. PA0ABE (3)
8. PA3HBO (2)
9. PA0JNH (2)
10. Merijn (2)
11. PD2RYP (2)
12. M en R
Verburg (2)
14. PE1SAY (2)
15. PD2HAB (1)
16. PE1REA (2)
- PD2WLM (4)
- PD2WAM (4)

2006.04.09 - 1e ARDF 2 m wedstrijd van A23
Hargen aan Zee - Organisatie: PA4BWD en NL13197 (2)



Wim en Wilma Bettgens in de Schoorlse duinen

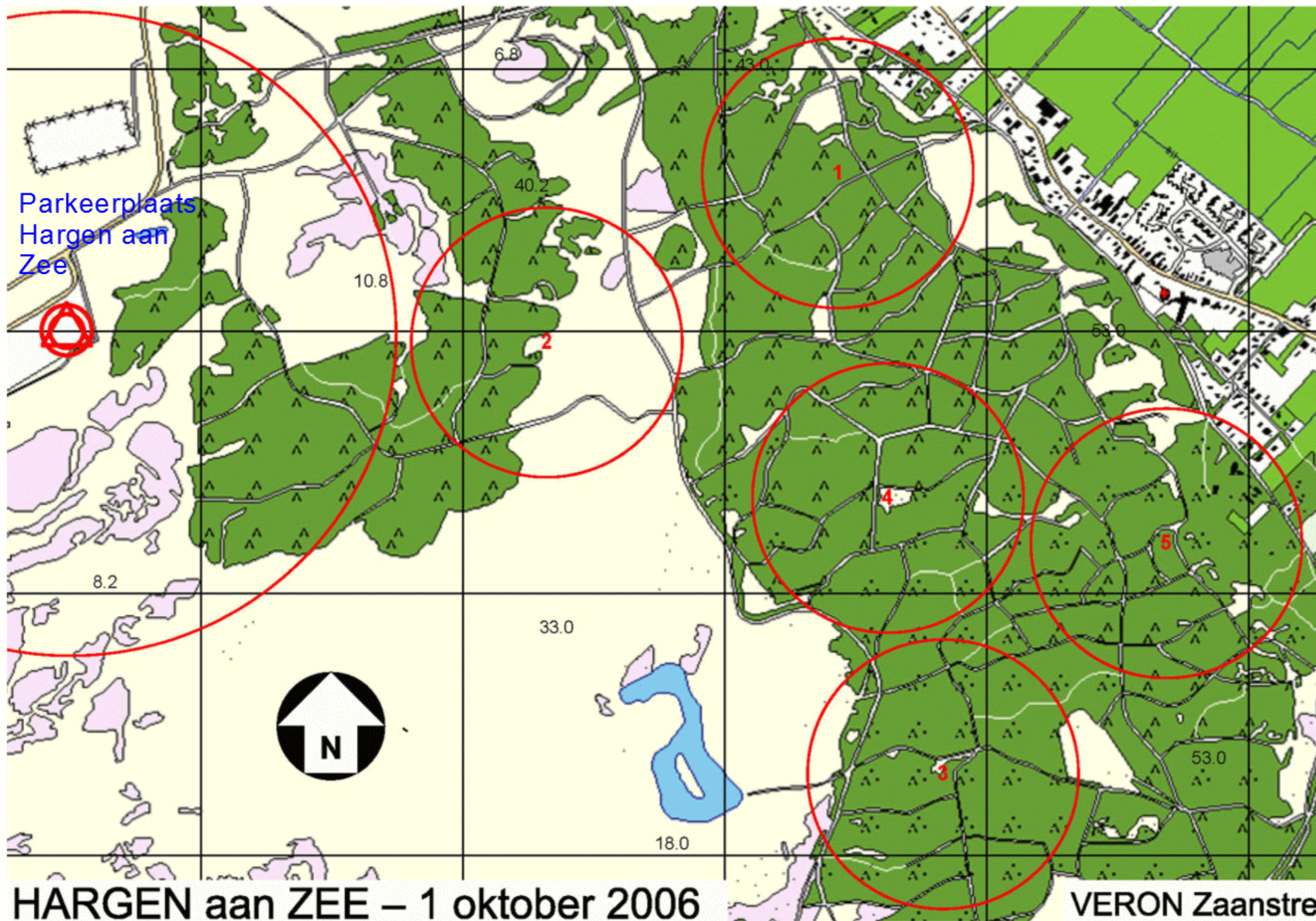


Ze zaten laag bij de grond Björn... maar zo laag?



2006.10.01 - 1e ARDF wedstrijd van A46

Hargen aan Zee - gecomb. ARDF 80m/2m - Organisatie: PA0LEZ, PE5EDW en PD2RYP (1)



21 deelnemers
optimaal ca. 8 km
looptijd 120 min.

80 m

1. PA0DFN (5)
2. PA0JNH (4)
3. NL13197 (1)

2 m

1. PA4BWD (5)
2. PD2WLM (2)

Recreatief 80 m

- 5: PA0HRX
3: PA0ABE, PE1BXR,
PA3HBO
2: PD2RYP
- : PE1CLD, PD1FR

Recreatief 2 m

- 3: E van Seeventer
(NL13290)
2: Rico Jonk + QRP's
- : PD2AT + QRP's

2006.10.01 - 1e ARDF wedstrijd van A46

Hargen aan Zee - gecomb. ARDF 80m/2m - Organisatie: PA0LEZ, PE5EDW en PD2RYP (2)



2006.10.01 - 1e ARDF wedstrijd van A46

Hargen aan Zee - gecomb. ARDF 80m/2m - Organisatie: PA0LEZ, PE5EDW en PD2RYP (3)

VERON afdeling Zaanstreek (R46)

ARDF vossenjacht (2/80m)

"Schoorlse Duinen" bij Hargen aan Zee op 01-10-2006



Behaalde plaats: **2**
wedstrijd / recreatief

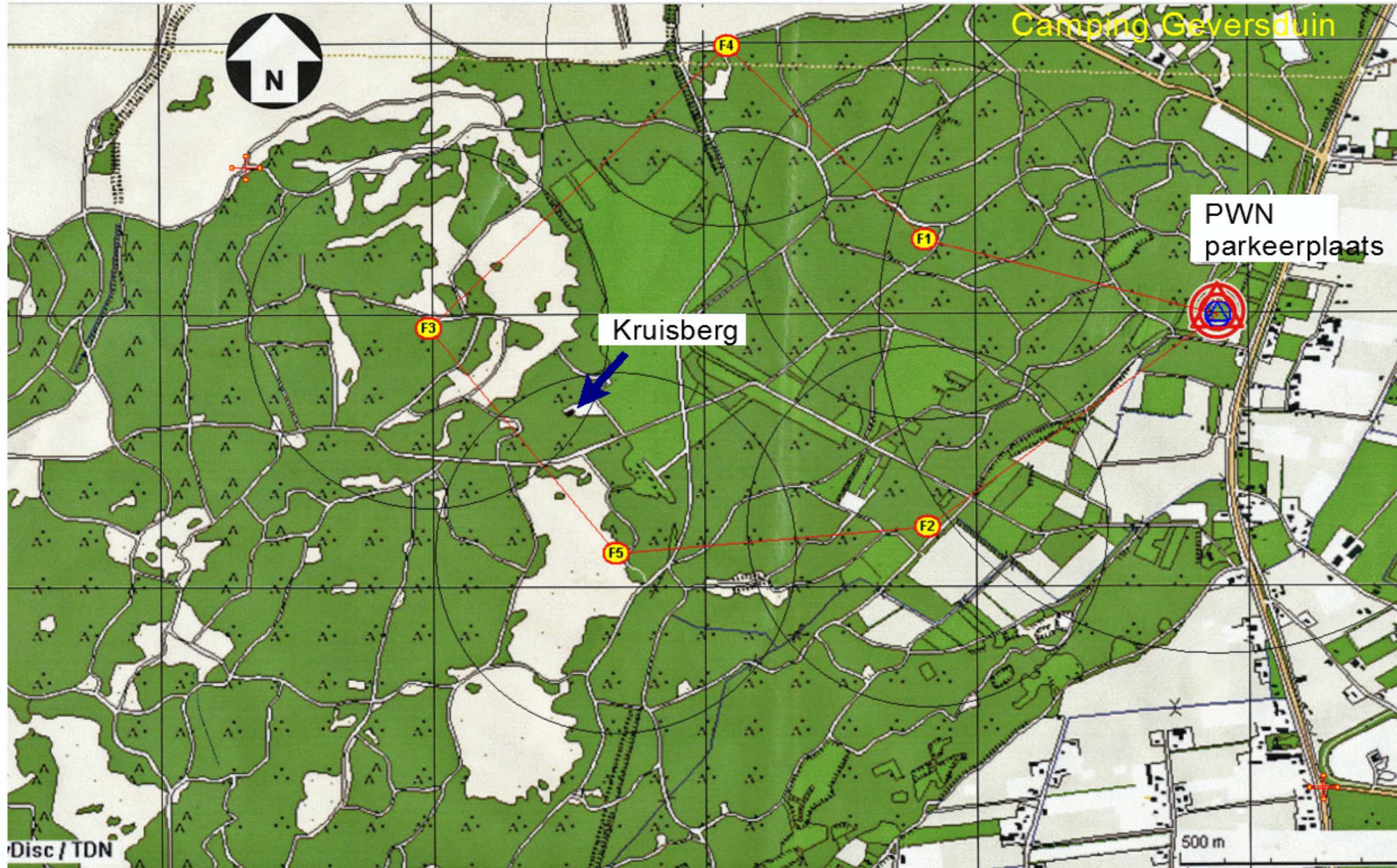
Band : **2m / 80m**
Aantal vossen : **4**
Tijd : **114 min.**

Call/NL-nr : **PA0 JNH**
Naam : **Jan Hoek**

Organisatie: Leo van Empel PA0LEZ en Edwin Verburg PE5EDW



2006.11.12 - 2e ARDF A46 - 2 m
 Heemskerk - Organisatie: PA0LEZ, PE5EDW, PD2RYP (1)



21 deelnemers
 looptijd: 2,5 uur.
 optimaal ca. 5 km

1. NL12125
2. PA0DFN
PD9G/NL13450
5. NL13197
PA4BWD
7. PA0JNH
8. PD2WAN/A Smits
10. PE1CHN
C Blokker
12. PD2WLM/
P Smits
14. A van Wijk
15. PA1NSF
16. HA3LP/A Szaip
18. M Dijkhuizen
19. R Jonk
20. PA0HVG/
J Vermeulen

Naam/Call: Jan Hoek PA0JNH
 Start: 13.35 Finish: 15.25

1	2	3	4	5
---	---	---	---	---

HEEMSKERK
 VERON Zaanstreek

2006.11.12 - 2e ARDF A46 - 2 m
Heemskerk - Organisatie: PA0LEZ, PE5EDW, PD2RYP (2)

ARDF Vossenjacht te Heemskerk

Zaanstreek

Gebied


Gevensduin

12 November 2006

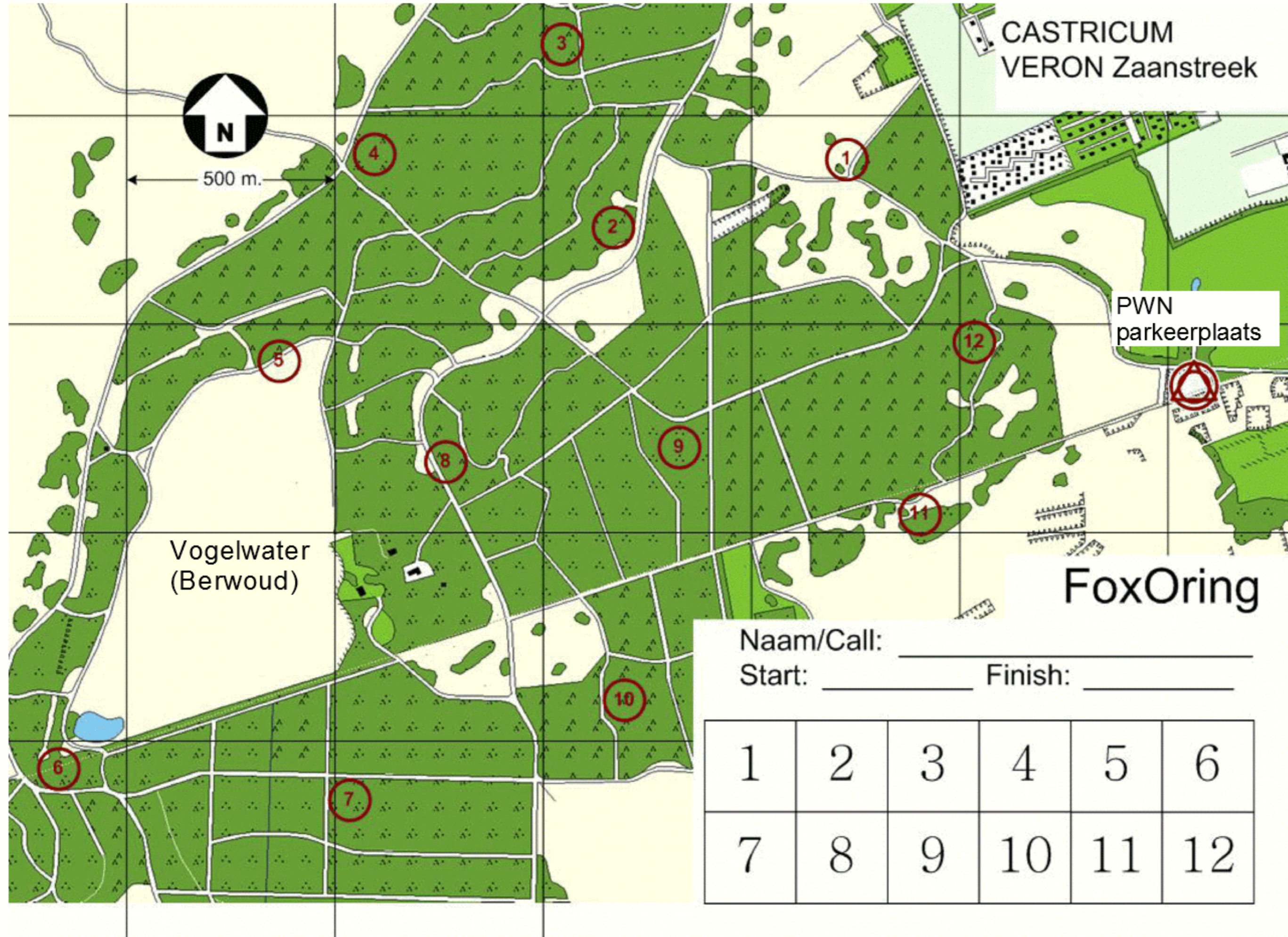
Behaalde plaats 7^e (5 vossen)
Door Jan Hoek PA0JNH

Organisatie: Edwin PE5EDW & Leo PA0LEZ


Award manager PA3FBZ



2007.03.24 - 1e Foxoring A46 - 80 m
 Castricum noord - Organisatie: PE5EDW en PA0LEZ

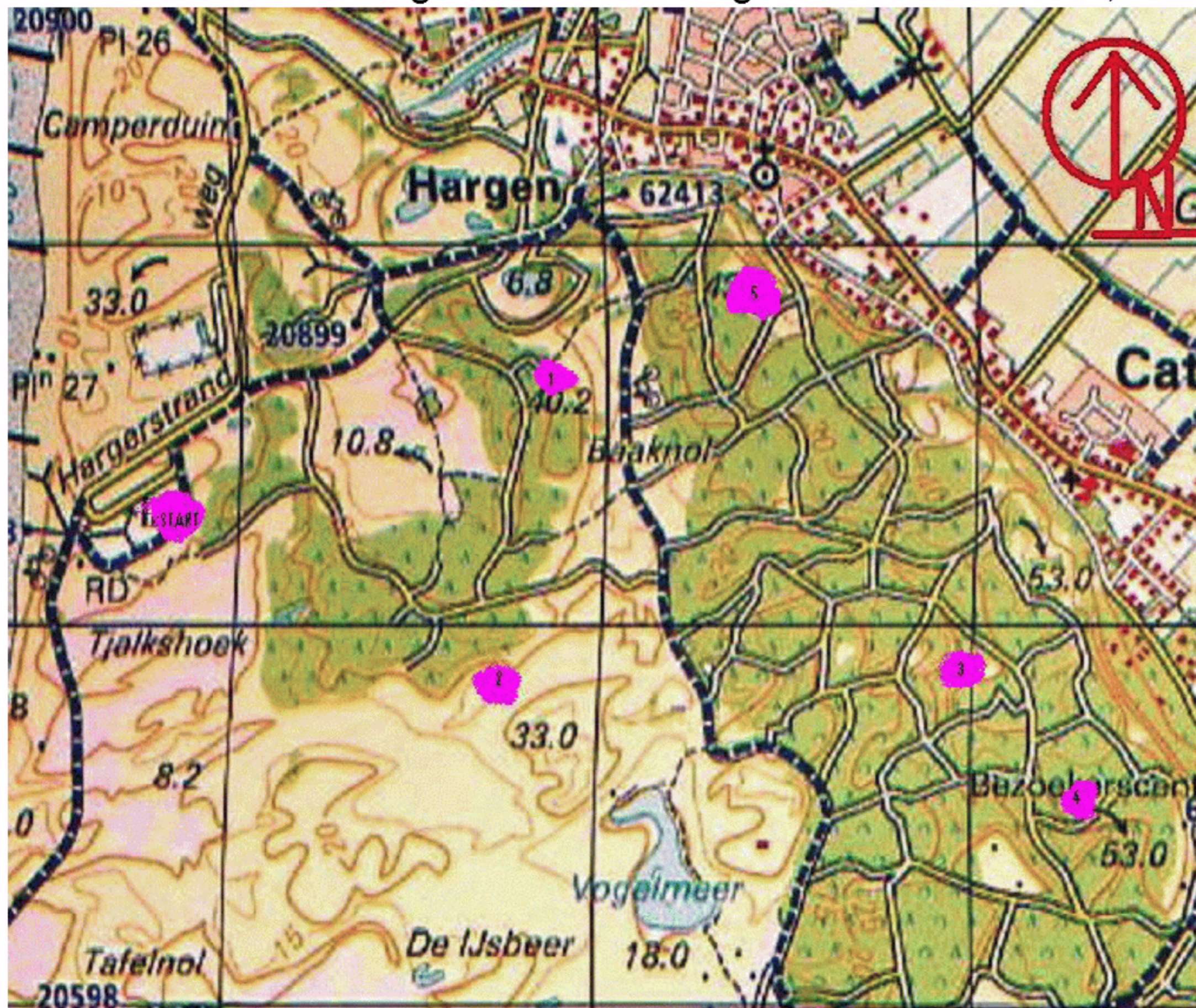


- 11 deelnemers
 optimaal ca 7,5 km
1. M Heikoop
 2. G Krassowizkaja
 3. DF1AAA
 4. PA3AKK
 5. PA0JNH
 6. PA4BWD
 7. NL13197
 8. PA0LEZ
 9. W Stoop
 10. M Dijkhuizen
 11. F de Jong



2007.04.01 - ARDF 2m / A23

Hargen aan Zee - Organisatie: PA4BWD, NL13197 en PA0JOT



Ardf- 1 april 2007- Hargen aan zee 2 meter jacht

Call : ERIK NK 13290
Vossen : 1 Min: 144
Plaats :

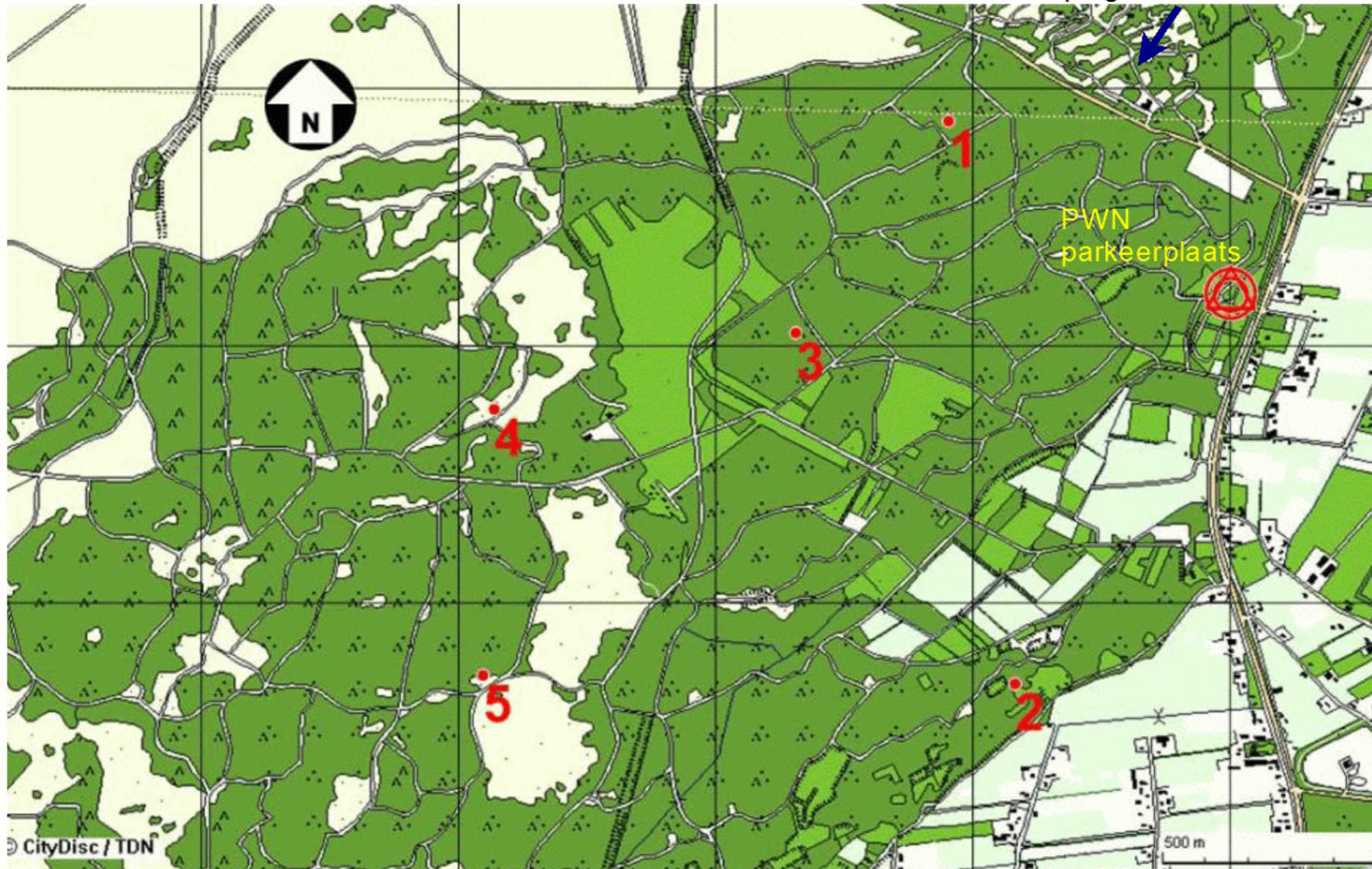
21 deelnemers
afstand ca. 8 km
looptijd 150 min.

- | | |
|--------------------|--------------------|
| 1. DF1AAA | 15. NL13290 (1) |
| 2. NL12125 | 16. PE1CLD (0) |
| 3. PA0DFN | |
| 4. DF7XU | - PD0HZS (4) * |
| 5. G Krassowizkaja | - PA3HBO (3) * |
| 6. PE5EDW | - PA0ABE/XYL (2) * |
| 7. PD6G/NL13450 | *) buiten de tijd |
| 8. PE1PFP | |
| 9. PA0JNH | |
| 10. PA3AKK | |
| 11. PE1PBQ/XYL (4) | |
| 12. PA0HRX (4) | |
| 13. PA0LEZ (4) | |
| 14. PD0RKC (4) | |

Hargen aan zee 2007 (C) B.Dinse en T.Gerssen - Mo 144.075 Foxes 144.525- Happy Hunting ,Good Luck !!!

2007.06.10 - ARDF A46 - 2 m
Heemskerk - Organisatie: PE5EDW en PA0LEZ

Camping Geversduin



Looptijd: 2,5 uur.
Loopafstand ca. 7 km

12 deelnemers:

1. PD6G
2. NL13450
3. PA0JNH
4. PA0DFN
5. NL13197
6. PA0LEZ.
7. PA4BWD
8. R. v Leijen
9. A v Wendel
10. PA0HRX
11. NL12125
- 12: Olaf Schwider
& familie